

# SKOVBOSKOLEN

1:1.500

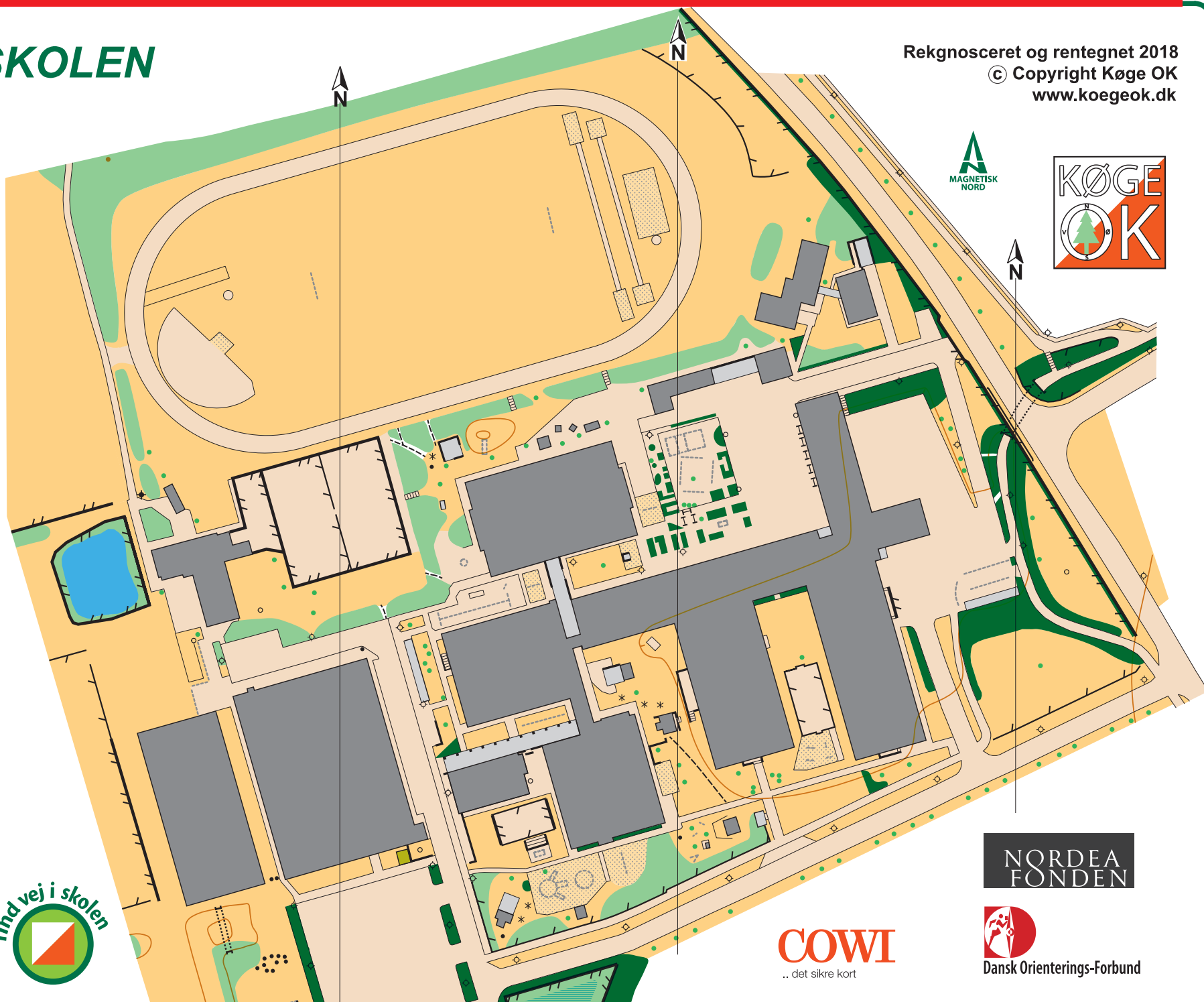
Ækvidistance 2,5 meter

0 10 20 30 40 50 m

1 cm = 15 m

## SIGNATURFORKLARING

- højdekurve
- hældningsstreg
- lille høj
- sten
- sand
- sø
- mose
- græs
- skov, træer
- træ, busk
- bede, tætte buske
- hæk, buske
- privat område
- - - sti
- bro
- · · · · tunnel, gennemgang
- høj mur
- hegn
- højt hegn
- bygning lukket
- bygning åben, halvtag
- bygning omrids
- halvtag omrids
- asfalt, fliser, singels, fast
- kanter, begrænsningslinie
- ▤ trappe
- ◆ høj lysmast
- stolpe, mast, flagstang
- små stolper
- ◇ lygtepæl
- bænk
- - - legeredskab, cykelstativ
- \* bålplads
- meridian



Rekognosceret og rentegnet 2018  
© Copyright Køge OK  
www.koegeok.dk



# SKOVBOSKOLEN

1:1.500

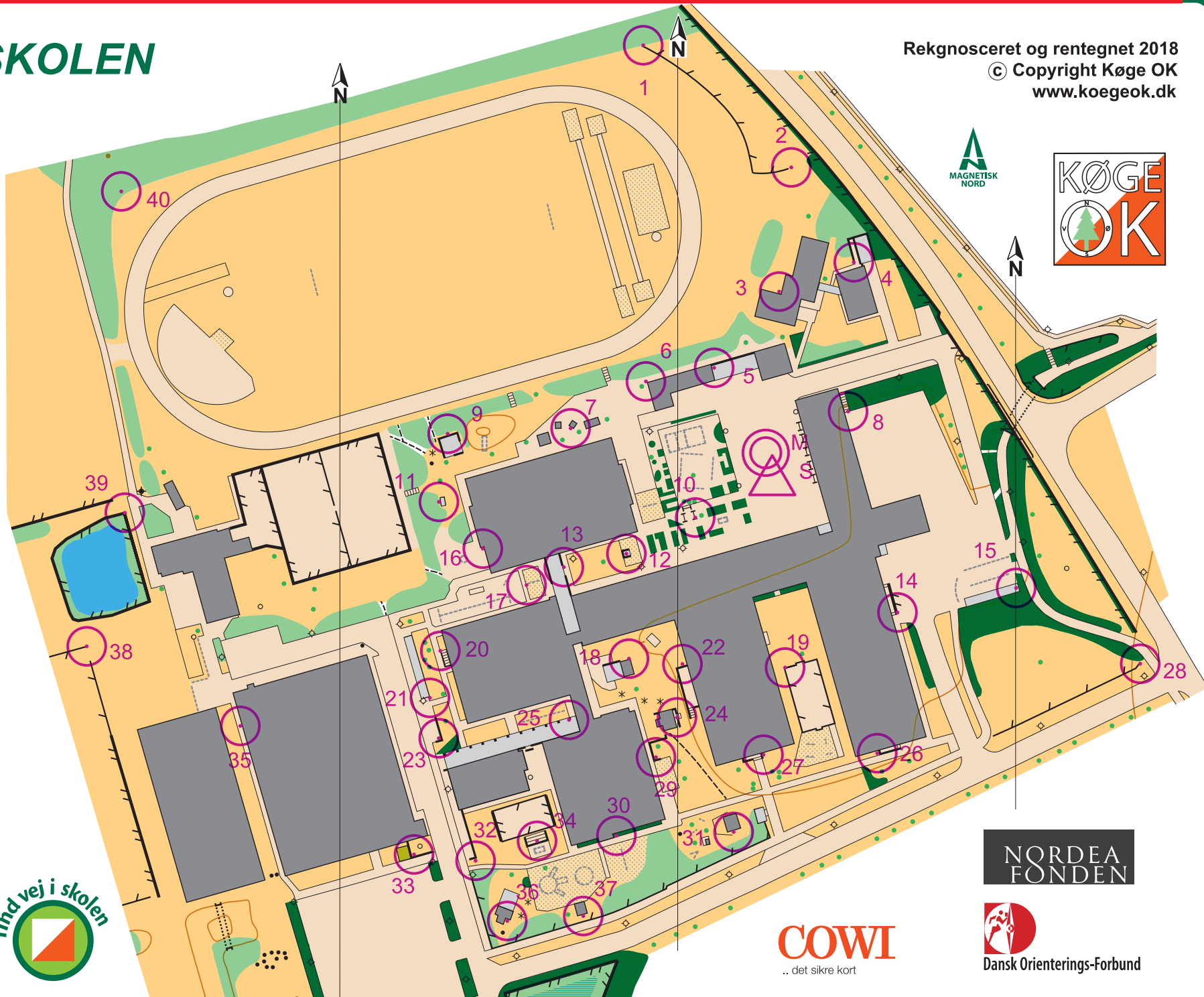
Ækvidistance 2,5 meter

0 10 20 30 40 50 m

1 cm = 15 m

## SIGNATURFORKLARING

- højdekurve
- hældningsstreg
- lille høj
- sten
- sand
- sø
- mose
- græs
- skov, træer
- træ, busk
- bede, tætte buske
- hæk, buske
- privat område
- sti
- bro
- tunnel, gennemgang
- høj mur
- hegn
- højt hegn
- bygning lukket
- bygning åben, halvtag
- bygning omrids
- halvtag omrids
- asfalt, fliser, singels, fast
- kanter, begrænsningslinie
- trappe
- høj lysmast
- stolpe, mast, flagstang
- små stolper
- lygtepæl
- bænk
- legeredskab, cykelstativ
- bålplads
- meridian



Rekognosceret og rentegnet 2018

© Copyright Køge OK

www.koegeok.dk



# SKOVBOSKOLEN

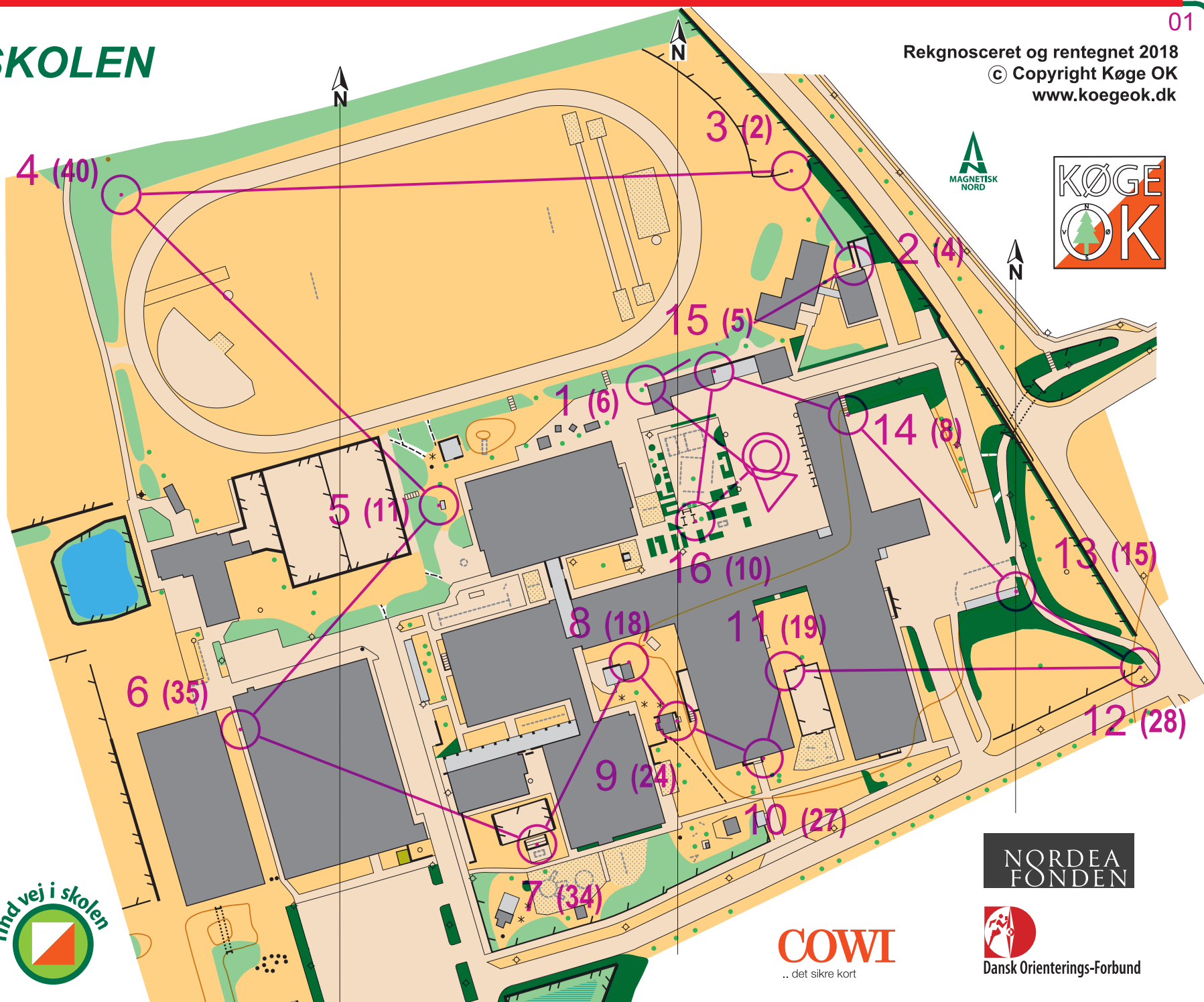
1:1.500  
Ækvidistance 2,5 meter

0 10 20 30 40 50m

1 cm = 15 m

## SIGNATURFORKLARING

- højdekurve
- hældningsstreg
- lille høj
- sten
- sand
- sø
- mose
- græs
- skov, træer
- træ, busk
- bede, tætte buske
- hæk, buske
- privat område
- - - sti
- bro
- · · · · tunnel, gennemgang
- høj mur
- hegn
- højt hegn
- bygning lukket
- bygning åben, halvtag
- bygning omrids
- halvtag omrids
- asfalt, fliser, singels, fast
- kanter, begrænsningslinie
- ▤ trappe
- ◆ høj lysmast
- stolpe, mast, flagstang
- små stolper
- ◇ lygtepæl
- ⊥ bænk
- - - legeredskab, cykelstativ
- \* bålplads
- meridian



Rekgnosceret og rentegnet 2018  
© Copyright Køge OK  
www.koegeok.dk





# SKOVBOSKOLEN

1:1.500

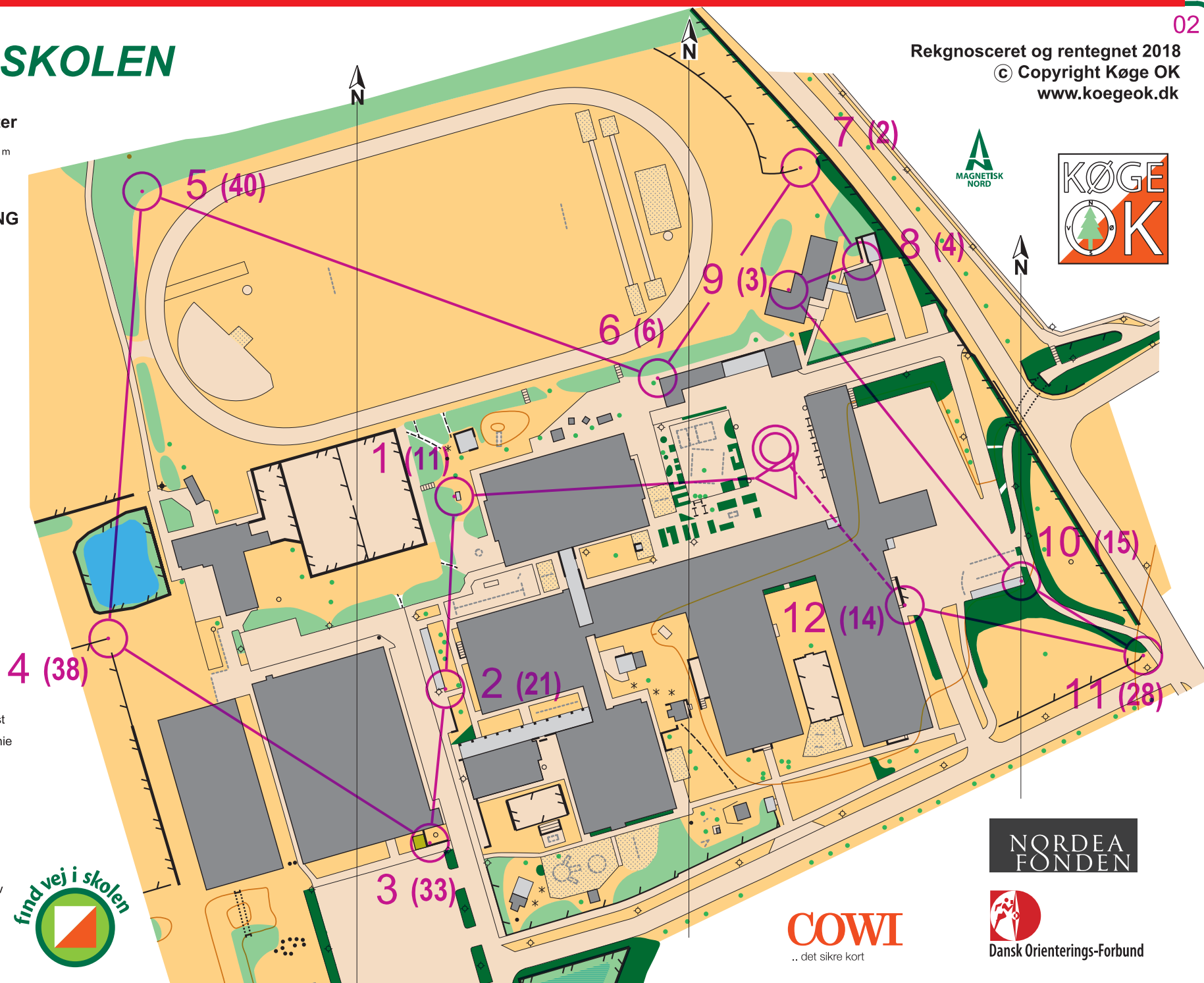
Ækvidistance 2,5 meter

0 10 20 30 40 50 m

1 cm = 15 m

## SIGNATURFORKLARING

- højdekurve
- hældningsstreg
- lille høj
- sten
- sand
- sø
- mose
- græs
- skov, træer
- træ, busk
- bede, tætte buske
- hæk, buske
- privat område
- sti
- bro
- tunnel, gennemgang
- høj mur
- hegn
- højt hegn
- bygning lukket
- bygning åben, halvtag
- bygning omrids
- halvtag omrids
- asfalt, fliser, singels, fast
- kanter, begrænsningslinie
- trappe
- høj lysmast
- stolpe, mast, flagstang
- små stolper
- lygtepæl
- bænk
- legeredskab, cykelstativ
- bålplads
- meridian



Rekognosceret og rentegnet 2018  
© Copyright Køge OK  
www.koegeok.dk



# SKOVBOSKOLEN

1:1.500

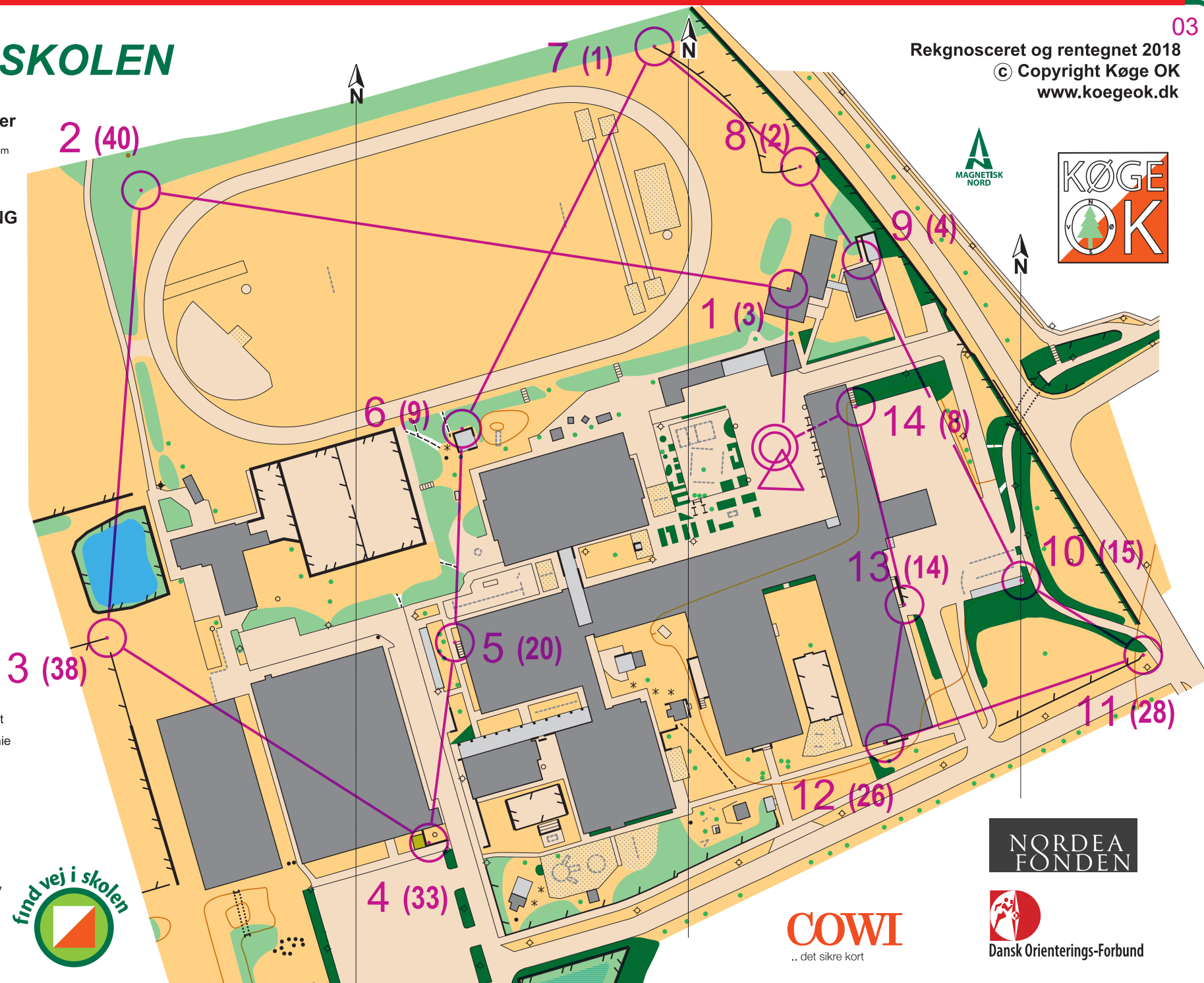
Ækvidistance 2,5 meter

0 10 20 30 40 50 m

1 cm = 15 m

## SIGNATURFORKLARING

- højdekurve
- hældningsstreg
- lille høj
- sten
- sand
- sø
- mose
- græs
- skov, træer
- træ, busk
- bede, tætte buske
- hæk, buske
- privat område
- sti
- bro
- tunnel, gennemgang
- høj mur
- hegn
- højt hegn
- bygning lukket
- bygning åben, halvtag
- bygning omrids
- halvtag omrids
- asfalt, fliser, singels, fast
- kanter, begrænsningslinie
- trappe
- høj lysmast
- stolpe, mast, flagstang
- små stolper
- lygtepæl
- bænk
- legeredskab, cykelstativ
- bålplads
- meridian



Rekgnosceret og rentegnet 2018

© Copyright Køge OK

www.koegeok.dk



# SKOVBOSKOLEN

1:1.500

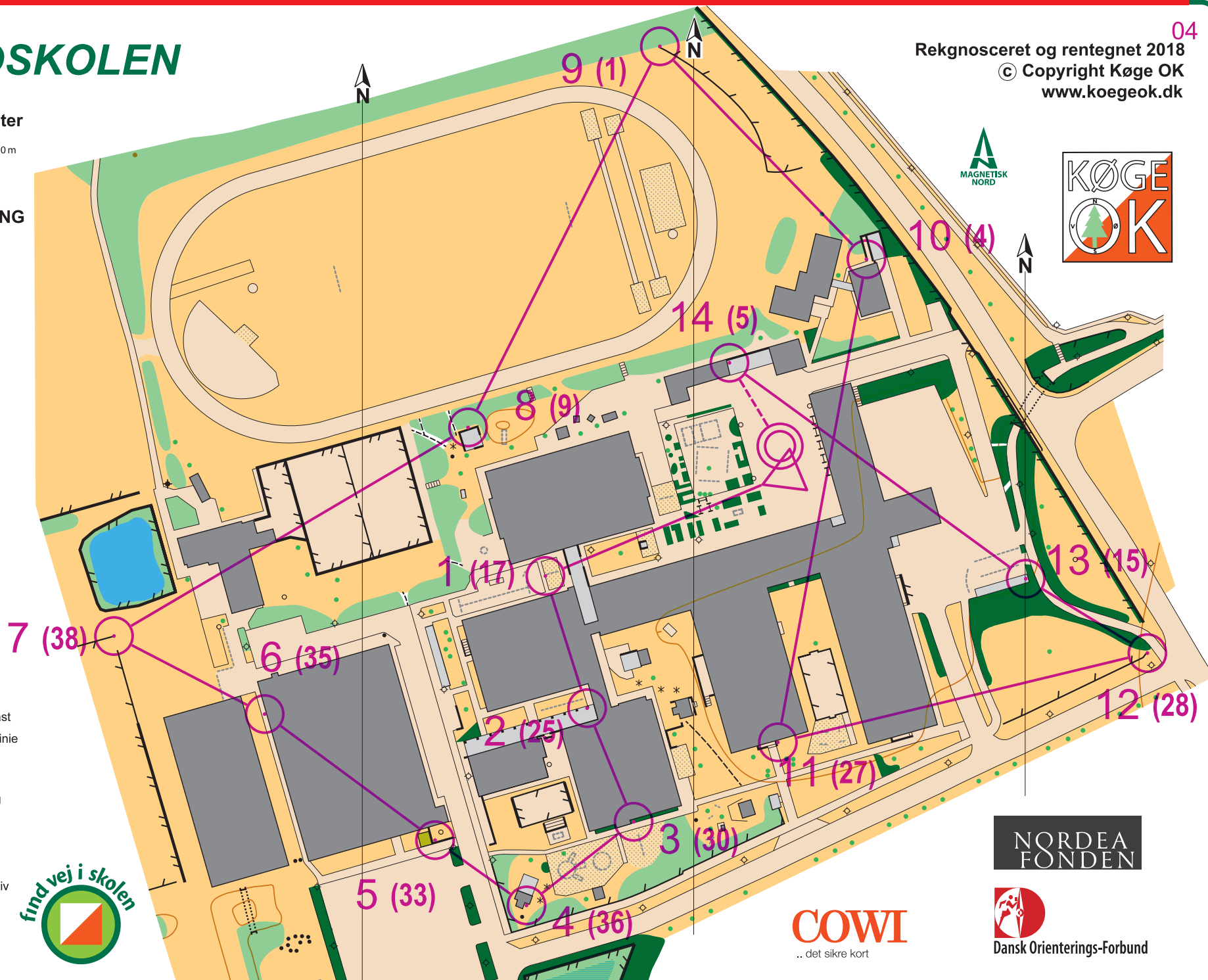
Ækvidistance 2,5 meter

0 10 20 30 40 50 m

1 cm = 15 m

## SIGNATURFORKLARING

- højdekurve
- hældningsstreg
- lille høj
- sten
- sand
- sø
- mose
- græs
- skov, træer
- træ, busk
- bede, tætte buske
- hæk, buske
- privat område
- sti
- bro
- tunnel, gennemgang
- høj mur
- hegn
- højt hegn
- bygning lukket
- bygning åben, halvtag
- bygning omrids
- halvtag omrids
- asfalt, fliser, singels, fast
- kanter, begrænsningslinie
- trappe
- høj lysmast
- stolpe, mast, flagstang
- små stolper
- lygtepæl
- bænk
- legeredskab, cykelstativ
- bålplads
- meridian





# SKOVBOSKOLEN

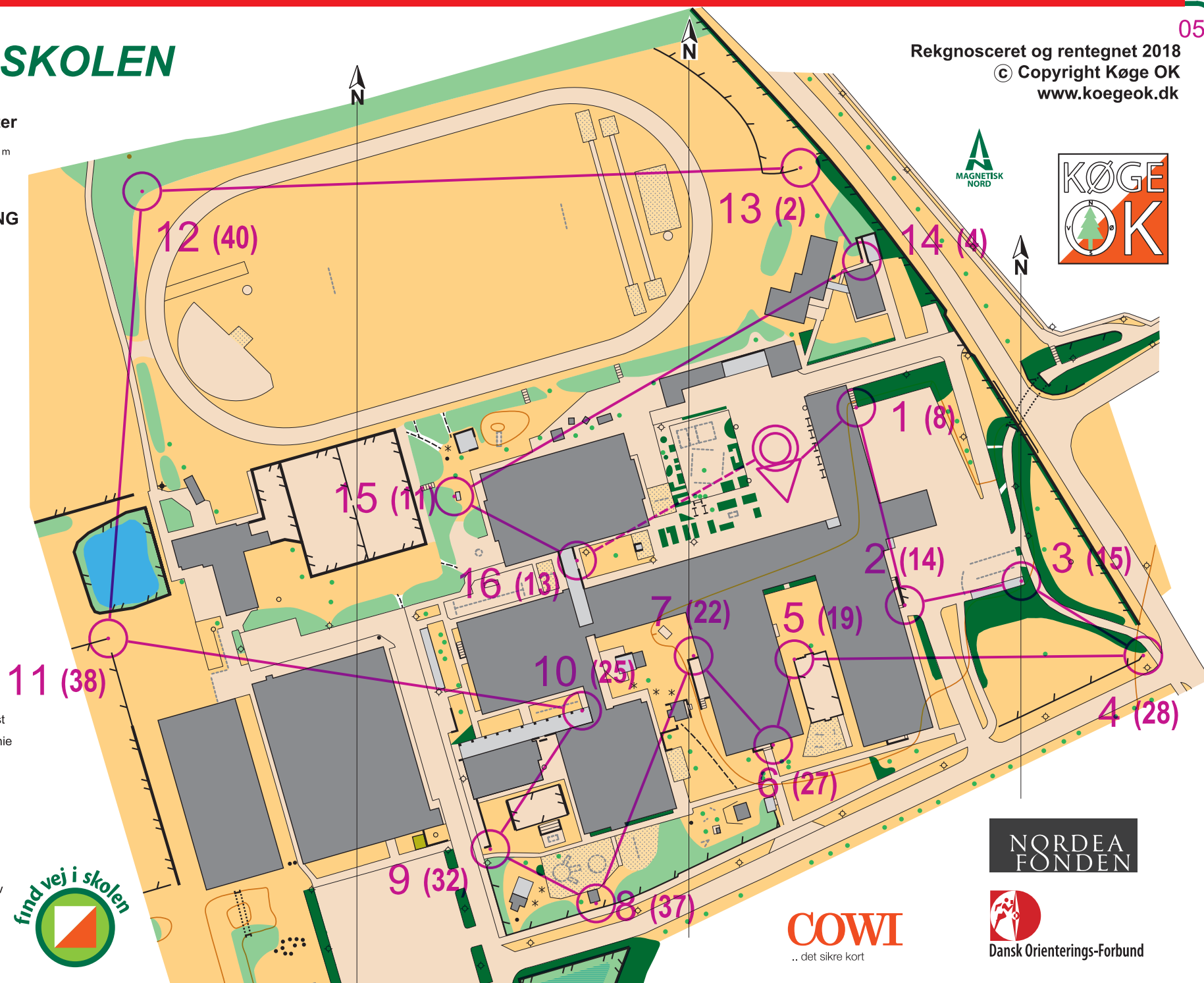
1:1.500  
Ækvidistance 2,5 meter

0 10 20 30 40 50 m

1 cm = 15 m

## SIGNATURFORKLARING

- højdekurve
- hældningsstreg
- lille høj
- sten
- ▨ sand
- ▨ sø
- ▨ mose
- ▨ græs
- ▨ skov, træer
- træ, busk
- ▨ bede, tætte buske
- ▨ hæk, buske
- ▨ privat område
- - - sti
- bro
- · - · - tunnel, gennemgang
- høj mur
- hegn
- højt hegn
- ▨ bygning lukket
- ▨ bygning åben, halvtag
- bygning omrids
- halvtag omrids
- ▨ asfalt, fliser, singels, fast
- kanter, begrænsningslinie
- ▨ trappe
- ◆ høj lysmast
- stolpe, mast, flagstang
- små stolper
- ◇ lygtepæl
- bænk
- - - legeredskab, cykelstativ
- \* bålplads
- meridian



Rekognosceret og rentegnet 2018  
© Copyright Køge OK  
www.koegeok.dk



# SKOVBOSKOLEN

1:1.500

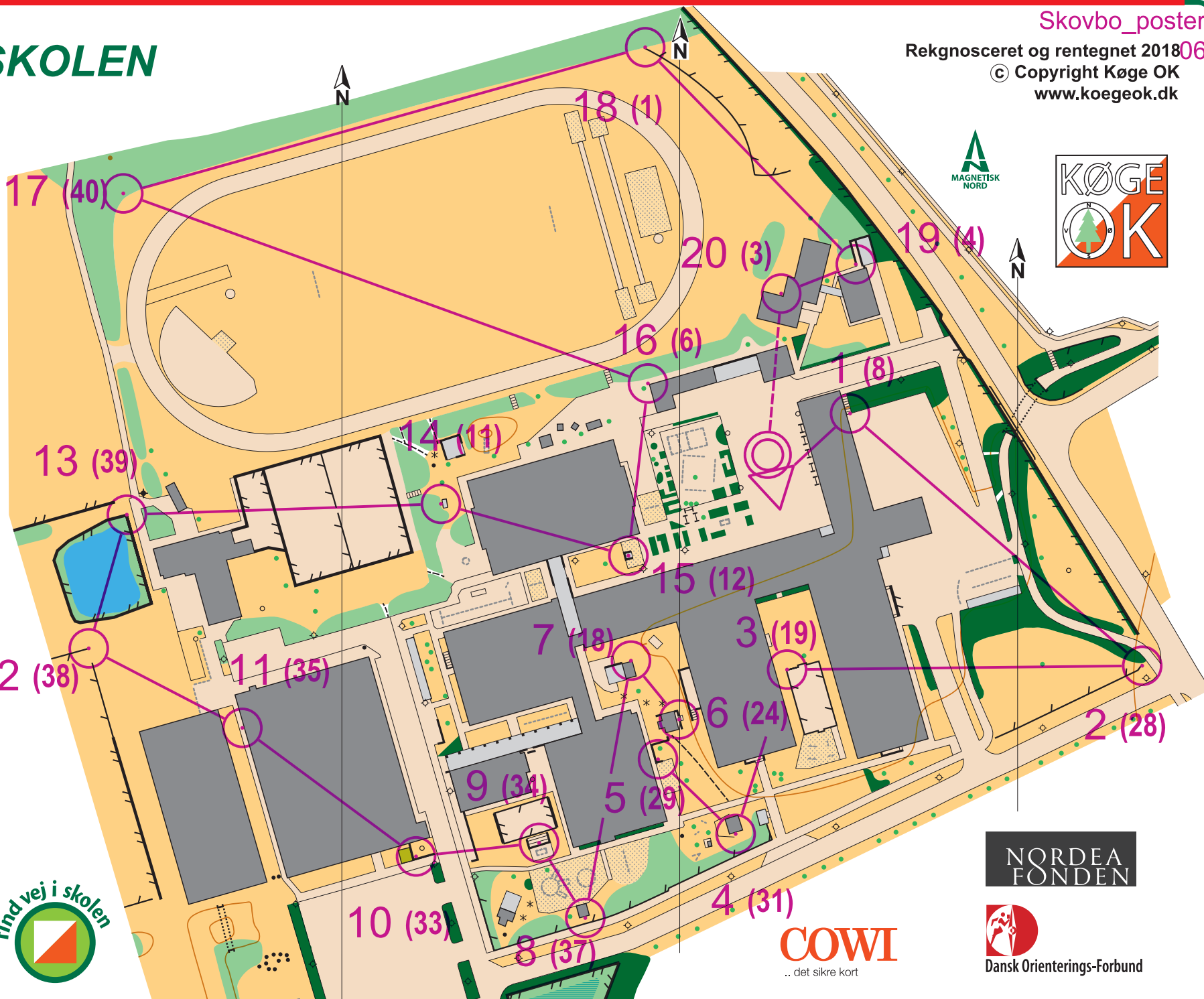
Ækvidistance 2,5 meter

0 10 20 30 40 50 m

1 cm = 15 m

## SIGNATURFORKLARING

- højdekurve
- hældningsstreg
- lille høj
- sten
- sand
- sø
- mose
- græs
- skov, træer
- træ, busk
- bede, tætte buske
- hæk, buske
- privat område
- sti
- bro
- tunnel, gennemgang
- høj mur
- hegn
- højt hegn
- bygning lukket
- bygning åben, halvtag
- bygning omrids
- halvtag omrids
- asfalt, fliser, singels, fast
- kanter, begrænsningslinie
- trappe
- høj lysmast
- stolpe, mast, flagstang
- små stolper
- lygtepæl
- bænk
- legeredskab, cykelstativ
- bålplads
- meridian



Skovbo\_poster

Rekognosceret og rentegnet 201806

© Copyright Køge OK

www.koegeok.dk



NORDEA  
FONDEN

COWI  
.. det sikre kort





# SKOVBOSKOLEN

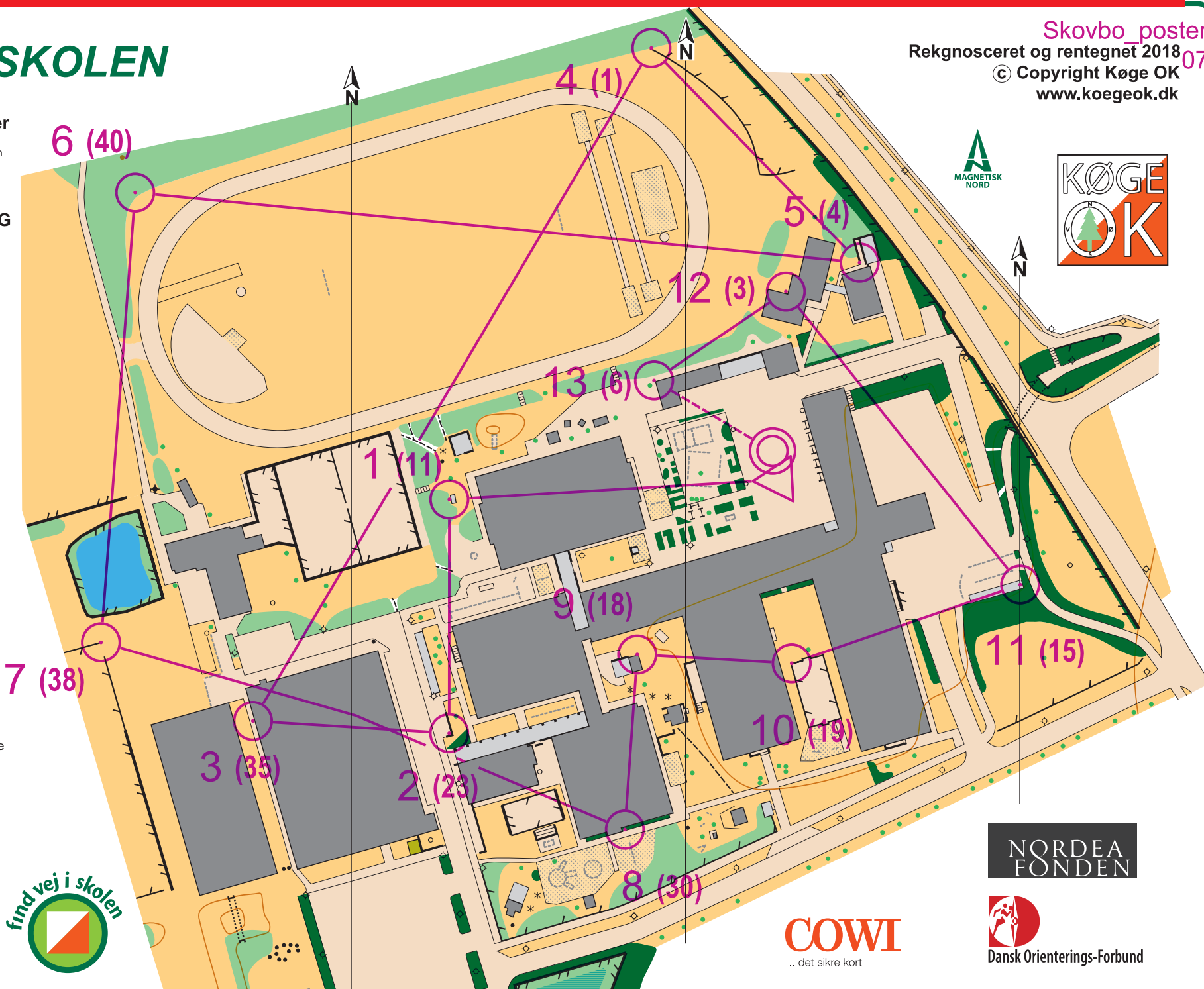
1:1.500  
Ækvidistance 2,5 meter

0 10 20 30 40 50 m

1 cm = 15 m

## SIGNATURFORKLARING

- højdekurve
- hældningsstreg
- lille høj
- sten
- sand
- sø
- mose
- græs
- skov, træer
- træ, busk
- bede, tætte buske
- hæk, buske
- privat område
- sti
- bro
- tunnel, gennemgang
- høj mur
- hegn
- højt hegn
- bygning lukket
- bygning åben, halvtag
- bygning omrids
- halvtag omrids
- asfalt, fliser, singels, fast
- kanter, begrænsningslinie
- trappe
- høj lysmast
- stolpe, mast, flagstang
- små stolper
- lygtepæl
- bænk
- legeredskab, cykelstativ
- bålplads
- meridian



Skovbo\_poster  
Rekgnosceret og rentegnet 2018  
© Copyright Køge OK  
www.koegeok.dk



NORDEA  
FONDEN

COWI  
.. det sikre kort



# SKOVBOSKOLEN

1:1.500

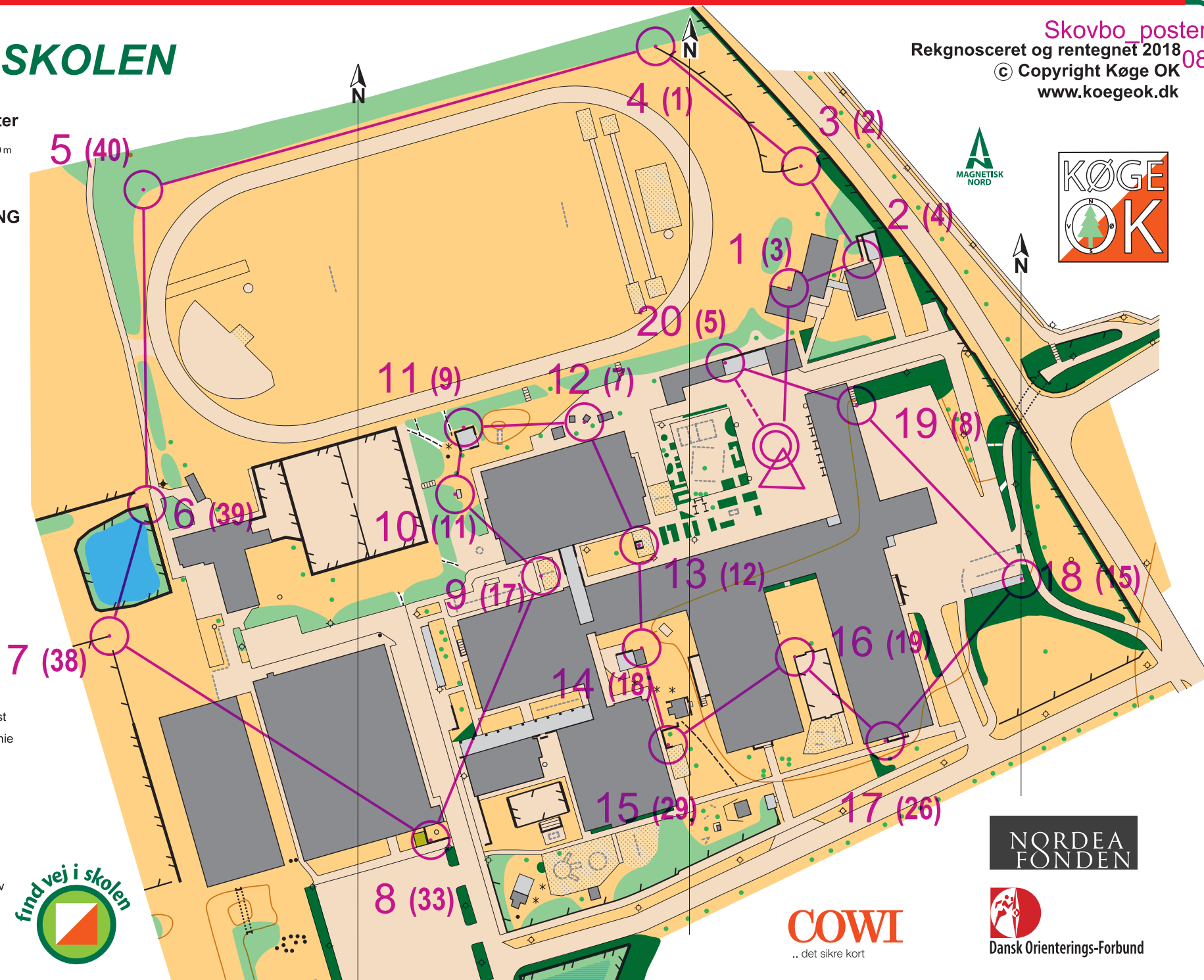
Ækvidistance 2,5 meter

0 10 20 30 40 50 m

1 cm = 15 m

## SIGNATURFORKLARING

- højdekurve
- hældningsstreg
- lille høj
- sten
- sand
- sø
- mose
- græs
- skov, træer
- træ, busk
- bede, tætte buske
- hæk, buske
- privat område
- sti
- bro
- tunnel, gennemgang
- høj mur
- hegn
- højt hegn
- bygning lukket
- bygning åben, halvtag
- bygning omrids
- halvtag omrids
- asfalt, fliser, singels, fast
- kanter, begrænsningslinie
- trappe
- høj lysmast
- stolpe, mast, flagstang
- små stolper
- lygtepæl
- bænk
- legeredskab, cykelstativ
- bålplads
- meridian



Skovbo\_poster  
Rekognosceret og rentegnet 2018<sup>08</sup>  
© Copyright Køge OK  
www.koegeok.dk



NORDEA  
FONDEN

COWI  
.. det sikre kort



# SKOVBOSKOLEN

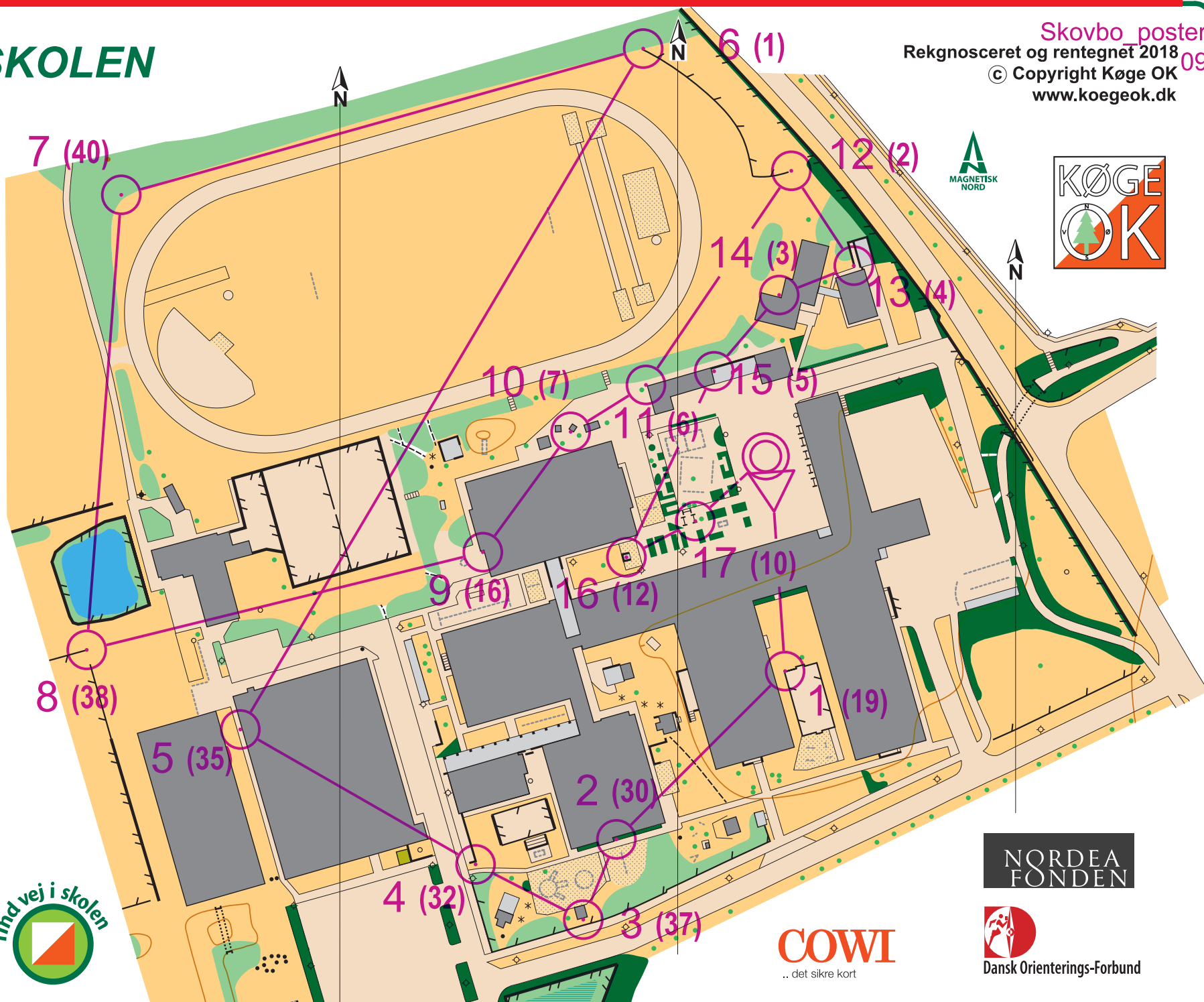
1:1.500  
Ækvidistance 2,5 meter

0 10 20 30 40 50 m

1 cm = 15 m

## SIGNATURFORKLARING

- højdekurve
- hældningsstreg
- lille høj
- sten
- sand
- sø
- mose
- græs
- skov, træer
- træ, busk
- bede, tætte buske
- hæk, buske
- privat område
- sti
- bro
- tunnel, gennemgang
- høj mur
- hegn
- højt hegn
- bygning lukket
- bygning åben, halvtag
- bygning omrids
- halvtag omrids
- asfalt, fliser, singels, fast
- kanter, begrænsningslinie
- trappe
- høj lysmast
- stolpe, mast, flagstang
- små stolper
- lygtepæl
- bænk
- legeredskab, cykelstativ
- bålplads
- meridian



Skovbo\_poster  
Rekognosceret og rentegnet 2018  
© Copyright Køge OK  
www.koegeok.dk





# SKOVBOSKOLEN

1:1.500

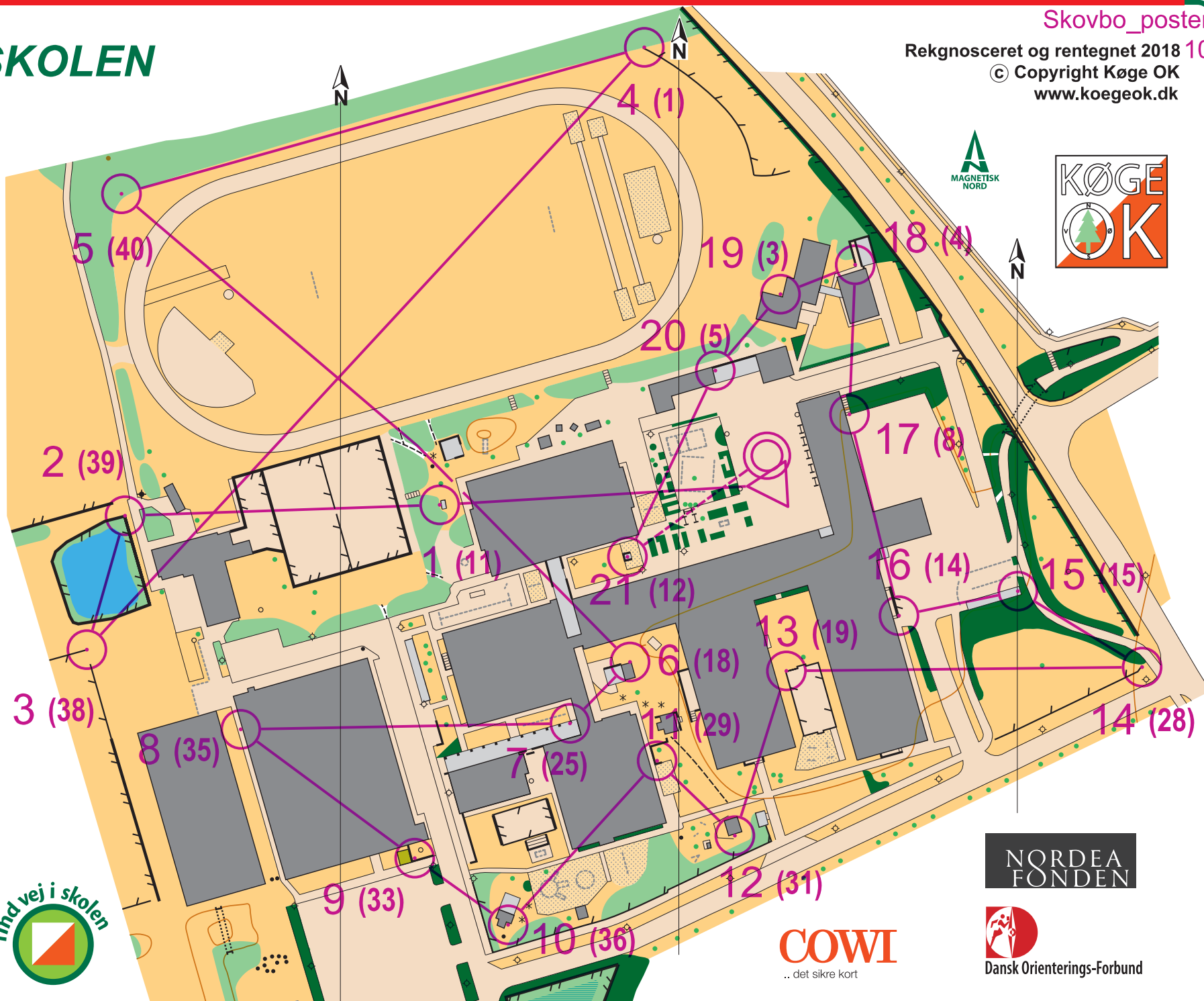
Ækvidistance 2,5 meter

0 10 20 30 40 50 m

1 cm = 15 m

## SIGNATURFORKLARING

- højdekurve
- hældningsstreg
- lille høj
- sten
- sand
- sø
- mose
- græs
- skov, træer
- træ, busk
- bede, tætte buske
- hæk, buske
- privat område
- sti
- bro
- tunnel, gennemgang
- høj mur
- hegn
- højt hegn
- bygning lukket
- bygning åben, halvtag
- bygning omrids
- halvtag omrids
- asfalt, fliser, singels, fast
- kanter, begrænsningslinie
- trappe
- høj lysmast
- stolpe, mast, flagstang
- små stolper
- lygtepæl
- bænk
- legeredskab, cykelstativ
- bålplads
- meridian



Skovbo\_poster

Rekognosceret og rentegnet 2018 10

© Copyright Køge OK

www.koegeok.dk



NORDEA  
FONDEN

COWI  
.. det sikre kort

