

EJBY SKOLE



1:1.500

Ækvidistance 2,5 meter

0 10 20 30 40 50 m

1 cm = 15 m

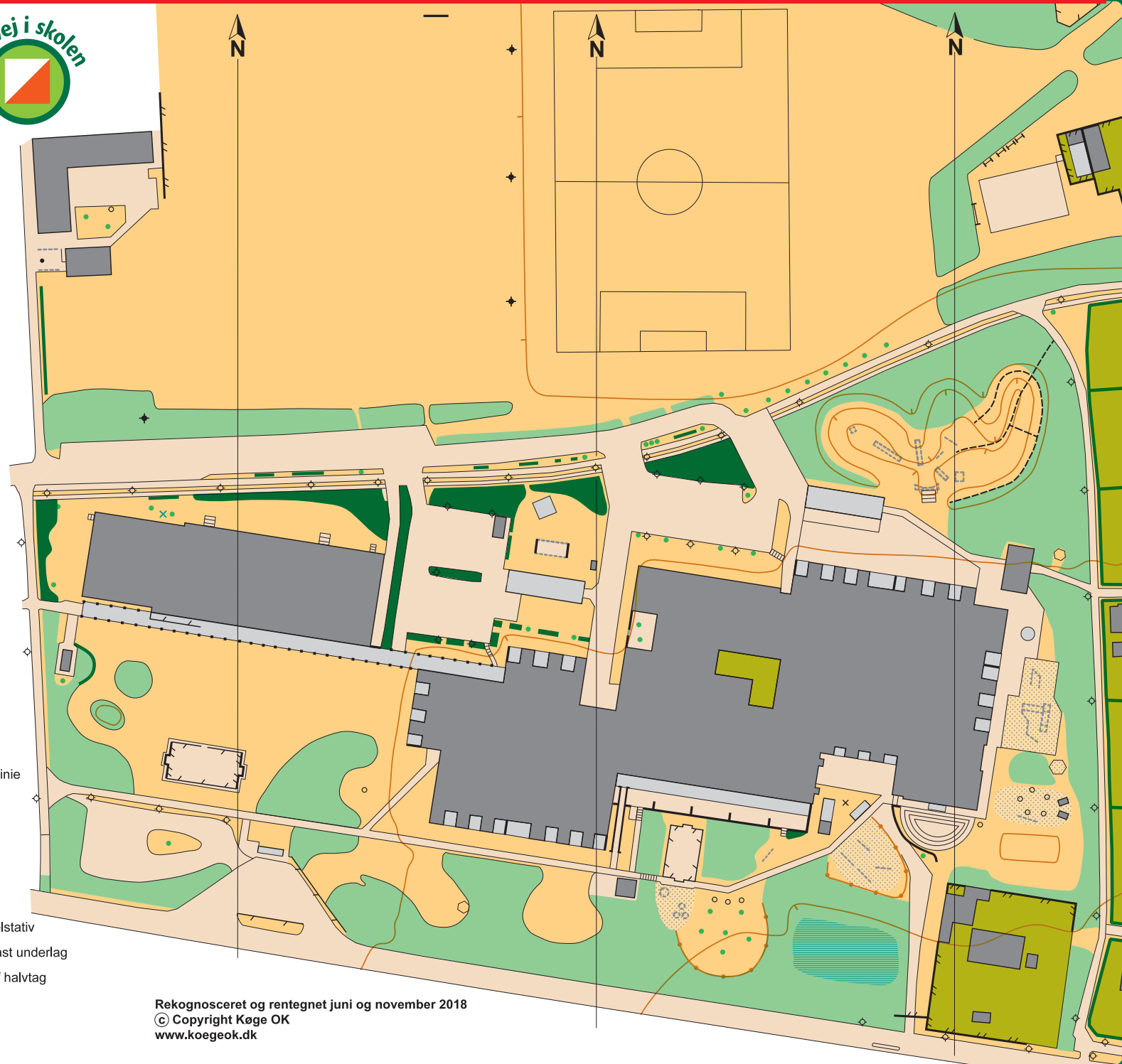


Dansk Orienterings-Forbund

Ejby_poster
Blankt kort

SIGNATURFORKLARING

	højdekurve		hegn
	hældningsstreg		højt hegn
	dige		bygning lukket
	sten		bygning åben, halvtag
	sand		bygning omrids
	mose		halvtag omrids
	brønd		have, privat område
	græs		kanter, begrænsningslinie
	skov		trappe
	træ, busk		høj lysmast
	bede, tætte buske		stolpe eller flagstang
	hæk, buske		lygtepæl
	sti		bålplads
	bro		legeredskab eller cykelstativ
	mur		asfalt, fliser, singels, fast underlag
	høj mur		piller/understøttelse af halvtag
	brønd		meridian
	bænk		



Rekognosceret og rentegnet juni og november 2018
© Copyright Køge OK
www.koegeok.dk

EJBY SKOLE

1:1.500

Ækvidistance 2,5 meter

0 10 20 30 40 50 m

1 cm = 15 m



Dansk Orienterings-Forbund

Ejby_poster
Alle poster

SIGNATURFORKLARING

	højdekurve		hegn
	hældningsstreg		højt hegn
	dige		bygning lukket
	sten		bygning åben, halvtag
	sand		bygning omrids
	mose		halvtag omrids
	brønd		have, privat område
	græs		kanter, begrænsningslinie
	skov		trappe
	træ, busk		høj lysmast
	bede, tætte buske		stolpe eller flagstang
	hæk, buske		lygtepæl
	sti		båtplads
	bro		legeredskab eller cykelstativ
	mur		asfalt, fliser, singels, fast underlag
	høj mur		piller/understøttelse af halvtag
	brønd		meridian
	bænk		



1

2

3

6

8

11

12

17

22

32

4

7

9

13

14

18

23

24

34

36

36

33

38

15

20

16

25

28

29

26

27

37

5

39

40

31

EJBY SKOLE

1:1.500

Ækvidistance 2,5 meter

0 10 20 30 40 50 m

1 cm = 15 m



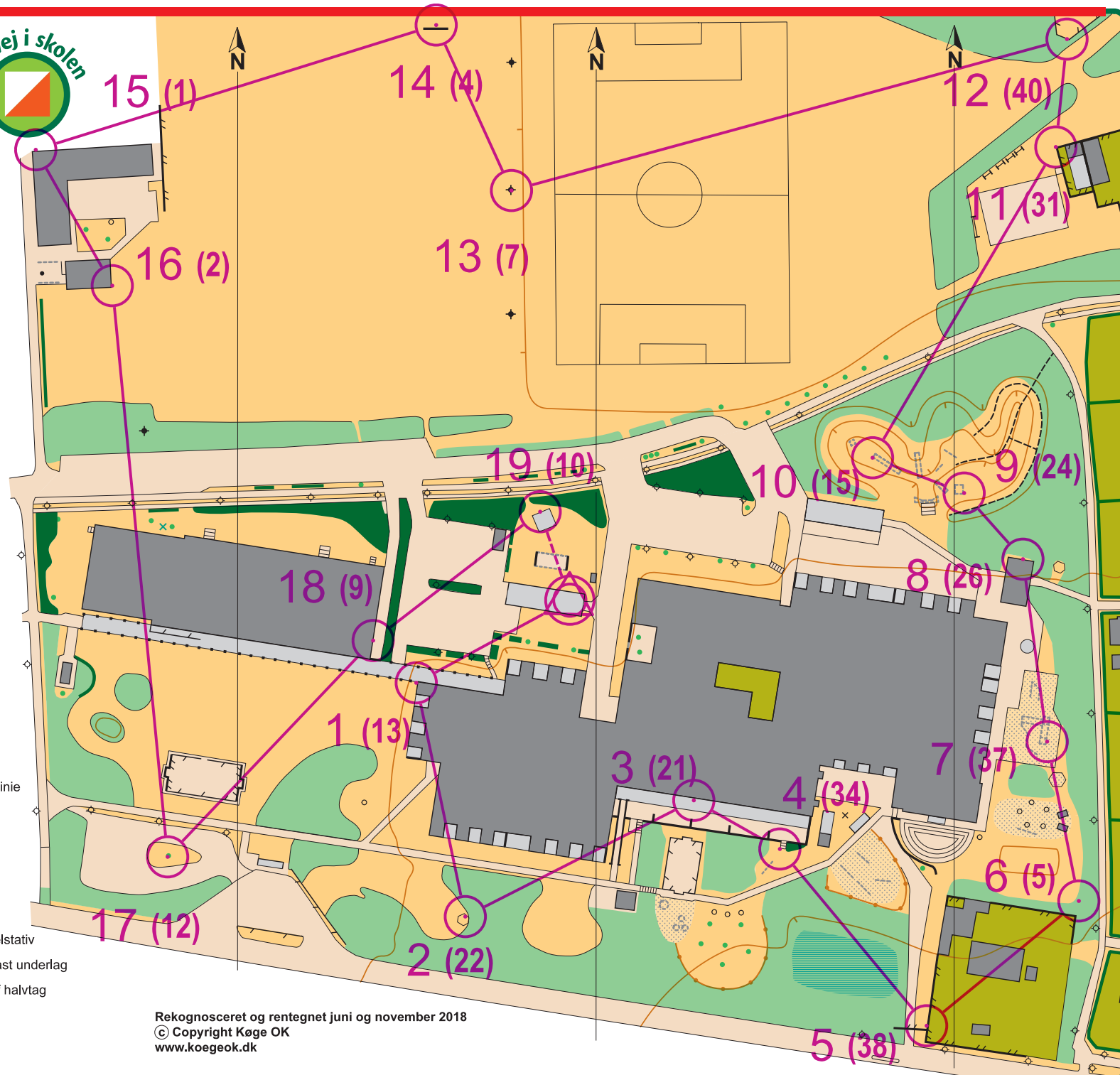
Ejby_poster
Bane 01



Dansk Orienterings-Forbund

SIGNATURFORKLARING

	højdekurve		hegn
	hældningsstreg		højt hegn
	dige		bygning lukket
	sten		bygning åben, halvtag
	sand		bygning omrids
	mose		halvtag omrids
	brønd		have, privat område
	græs		kanter, begrænsningslinie
	skov		trappe
	træ, busk		høj lysmast
	bede, tætte buske		stolpe eller flagstang
	hæk, buske		lygtepæl
	sti		bålplads
	bro		legeredskab eller cykelstativ
	mur		asfalt, fliser, singels, fast underlag
	høj mur		piller/understøttelse af halvtag
	brønd		meridian
	bænk		



Rekognosceret og rentegnet juni og november 2018
© Copyright Køge OK
www.koegeok.dk

EJBY SKOLE

1:1.500

Ækvidistance 2,5 meter

0 10 20 30 40 50 m

1 cm = 15 m

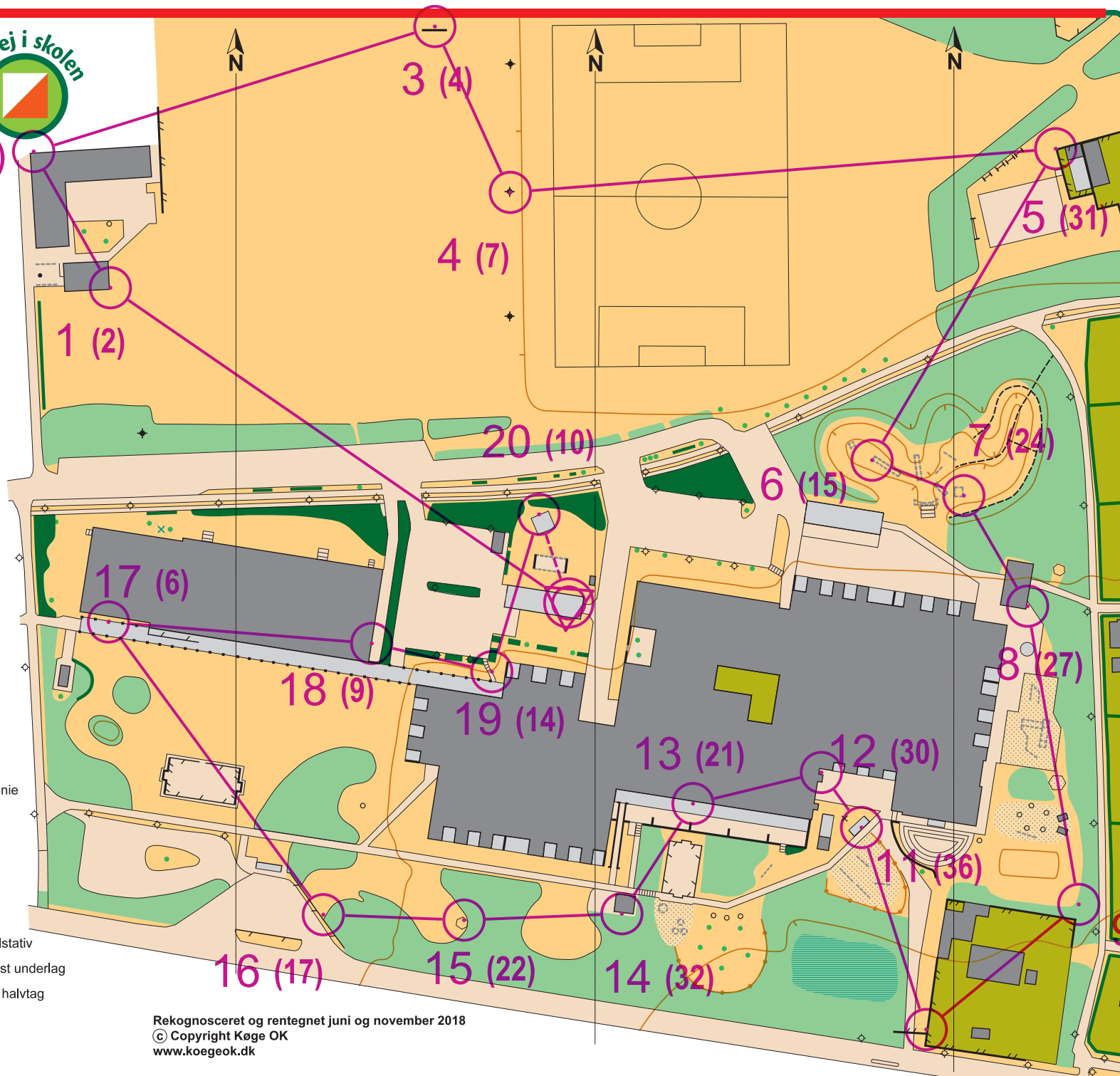


Dansk Orienterings-Forbund

Ejby_poster
Bane 02

SIGNATURFORKLARING

	højdekurve		hegn
	hældningsstreg		højt hegn
	dige		bygning lukket
	sten		bygning åben, halvtag
	sand		bygning omrids
	mose		halvtag omrids
	brønd		have, privat område
	græs		kanter, begrænsningslinie
	skov		trappe
	træ, busk		høj lysmast
	bede, tætte buske		stolpe eller flagstang
	hæk, buske		lygtepæl
	sti		båtplads
	bro		legeredskab eller cykelstativ
	mur		asfalt, fliser, singels, fast underlag
	høj mur		piller/understøttelse af halvtag
	brønd		meridian
	bænk		



Rekognosceret og rentegnet juni og november 2018
© Copyright Køge OK
www.koegeok.dk

EJBY SKOLE

1:1.500

Ækvadistance 2,5 meter

0 10 20 30 40 50 m

1 cm = 15 m

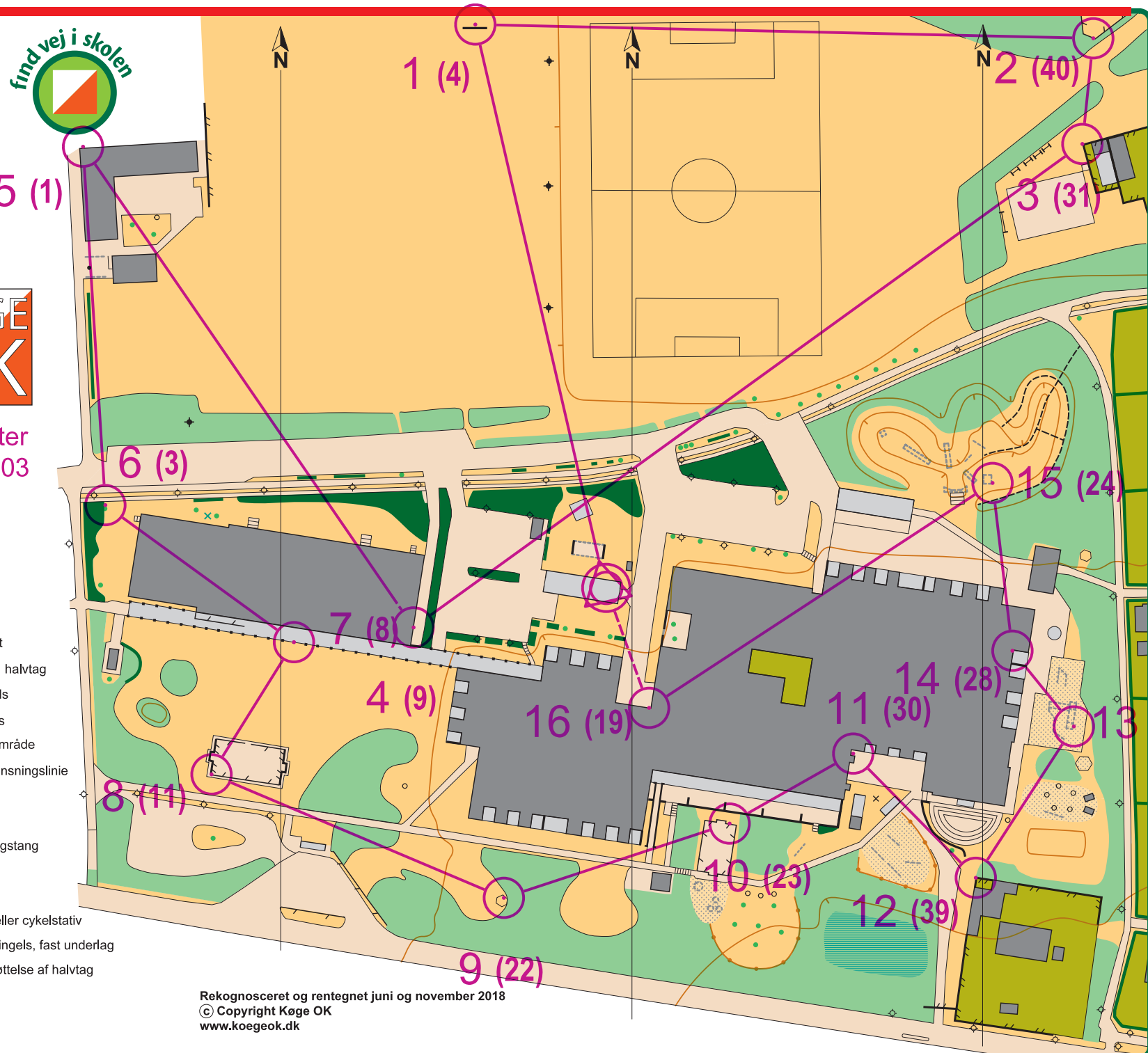


Dansk Orienterings-Forbund

Ejby_poster
Bane 03

SIGNATURFORKLARING

	højdekurve		hegn
	hældningsstreg		højt hegn
	dige		bygning lukket
	sten		bygning åben, halvtag
	sand		bygning omrids
	mose		halvtag omrids
	brønd		have, privat område
	græs		kanter, begrænsningslinie
	skov		trappe
	træ, busk		høj lysmast
	bede, tætte buske		stolpe eller flagstang
	hæk, buske		lygtepæl
	sti		bålplads
	bro		legeredskab eller cykelstativ
	mur		asfalt, fliser, singels, fast underlag
	høj mur		pille/understøttelse af halvtag
	brønd		meridian
	bænk		



Rekognosceret og rentegnet juni og november 2018
© Copyright Køge OK
www.koegeok.dk

EJBY SKOLE

1:1.500

Ækvadistance 2,5 meter

0 10 20 30 40 50 m

1 cm = 15 m



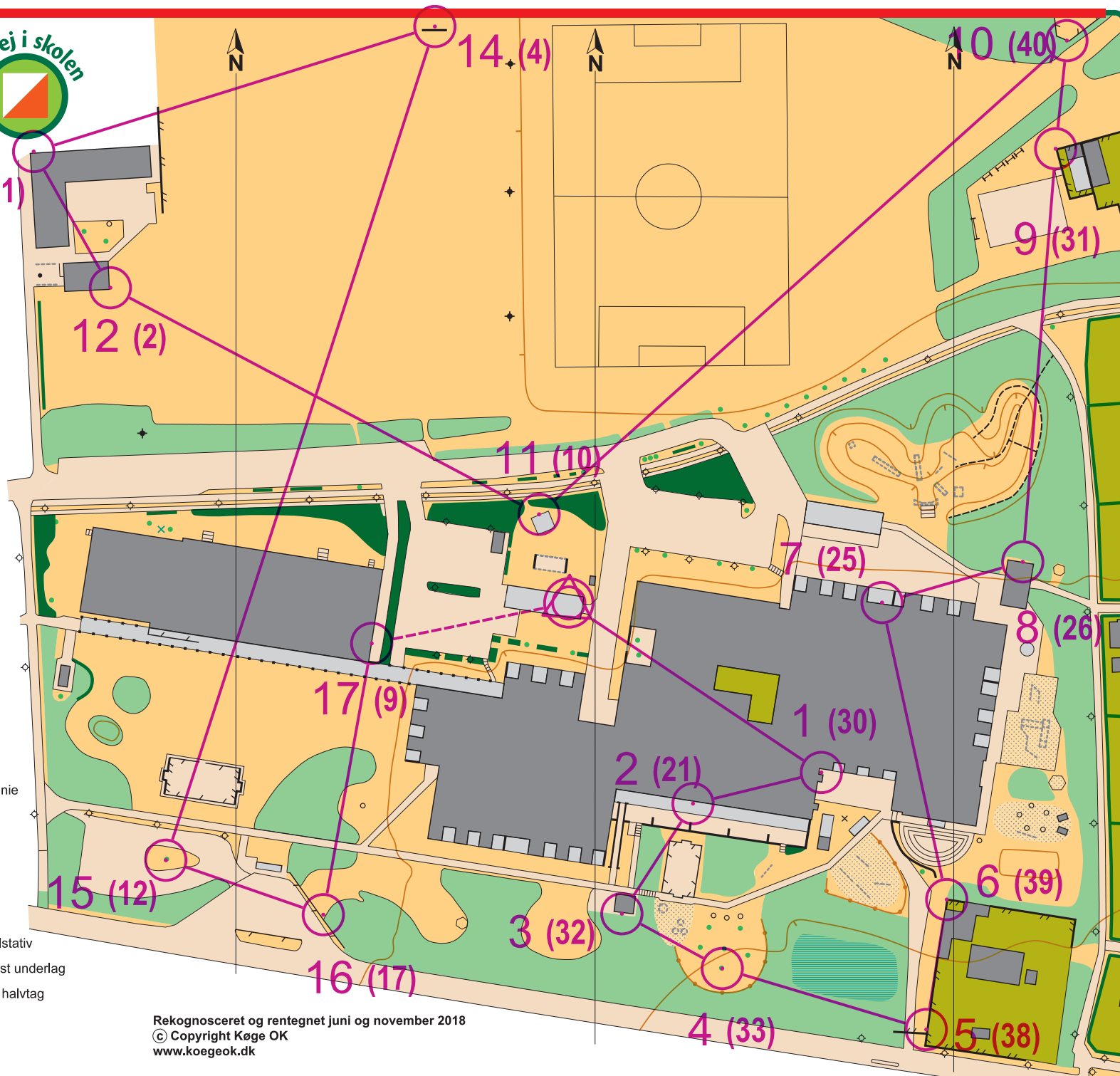
Ejby_poster
Bane 04



Dansk Orienterings-Forbund

SIGNATURFORKLARING

	højdekurve		hegn
	hældningsstreg		højt hegn
	dige		bygning lukket
	sten		bygning åben, halvtag
	sand		bygning omrids
	mose		halvtag omrids
	brønd		have, privat område
	græs		kanter, begrænsningslinie
	skov		trappe
	træ, busk		høj lysmast
	bede, tætte buske		stolpe eller flagstang
	hæk, buske		lygtepæl
	sti		båtplads
	bro		legeredskab eller cykelstativ
	mur		asfalt, fliser, singels, fast underlag
	høj mur		piller/understøttelse af halvtag
	brønd		meridian
	bænk		



Rekognosceret og rentegnet juni og november 2018
 © Copyright Køge OK
 www.koegeok.dk

EJBY SKOLE

1:1.500

Ækvadistance 2,5 meter

0 10 20 30 40 50 m

1 cm = 15 m

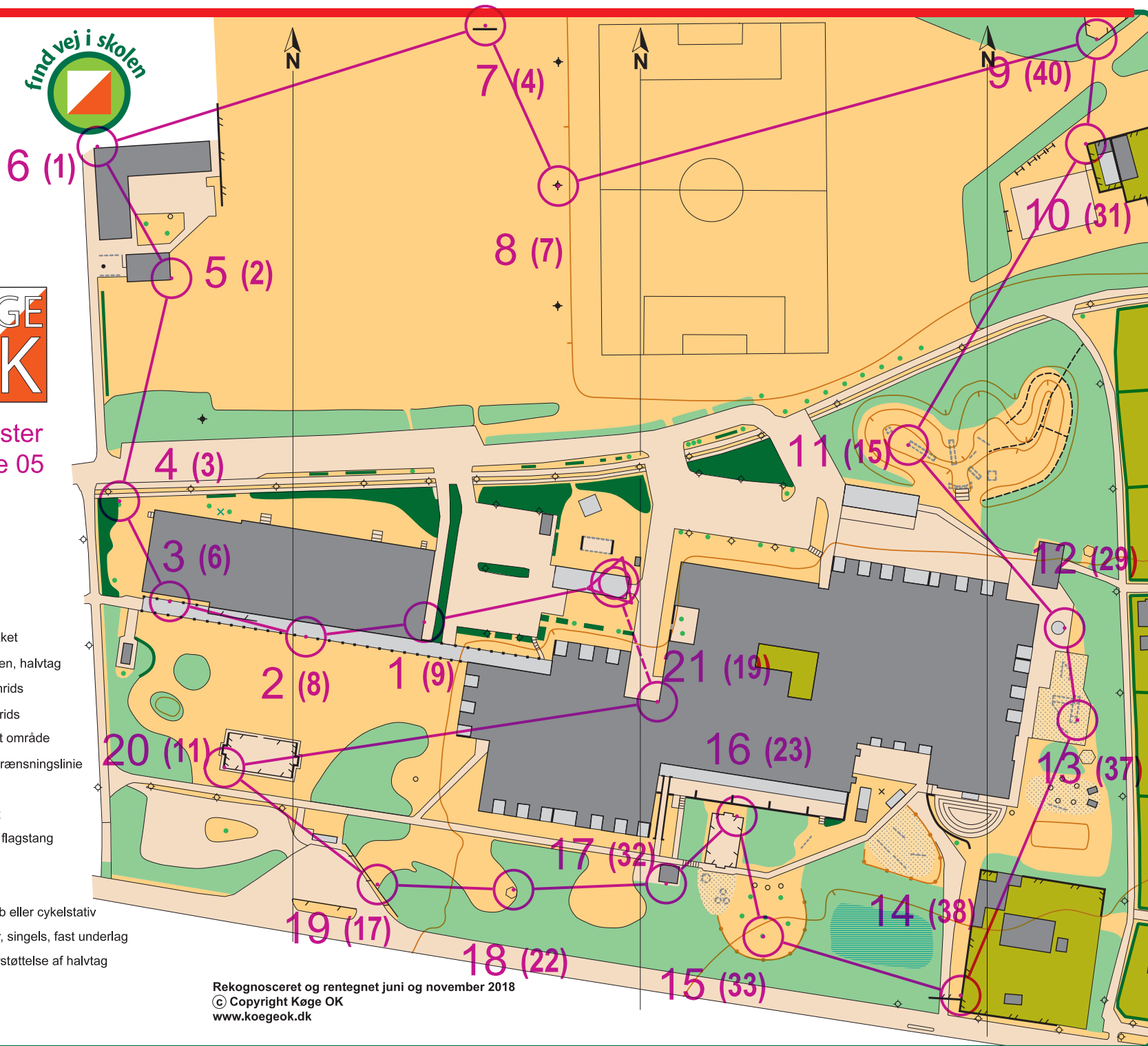


Dansk Orienterings-Forbund

Ejby_poster
Bane 05

SIGNATURFORKLARING

	højdekurve		hegn
	hældningsstreg		højt hegn
	dige		bygning lukket
	sten		bygning åben, halvtag
	sand		bygning omrids
	mose		halvtag omrids
	brønd		have, privat område
	græs		kanter, begrænsningslinie
	skov		trappe
	træ, busk		høj lysmast
	bede, tætte buske		stolpe eller flagstang
	hæk, buske		lygtepæl
	sti		bålplads
	bro		legeredskab eller cykelstativ
	mur		asfalt, fliser, singels, fast underlag
	høj mur		piller/understøttelse af halvtag
	brønd		meridian
	bænk		



Rekognosceret og rentegnet juni og november 2018
 © Copyright Køge OK
 www.koegeok.dk

EJBY SKOLE

1:1.500

Ækvidistance 2,5 meter

0 10 20 30 40 50 m

1 cm = 15 m

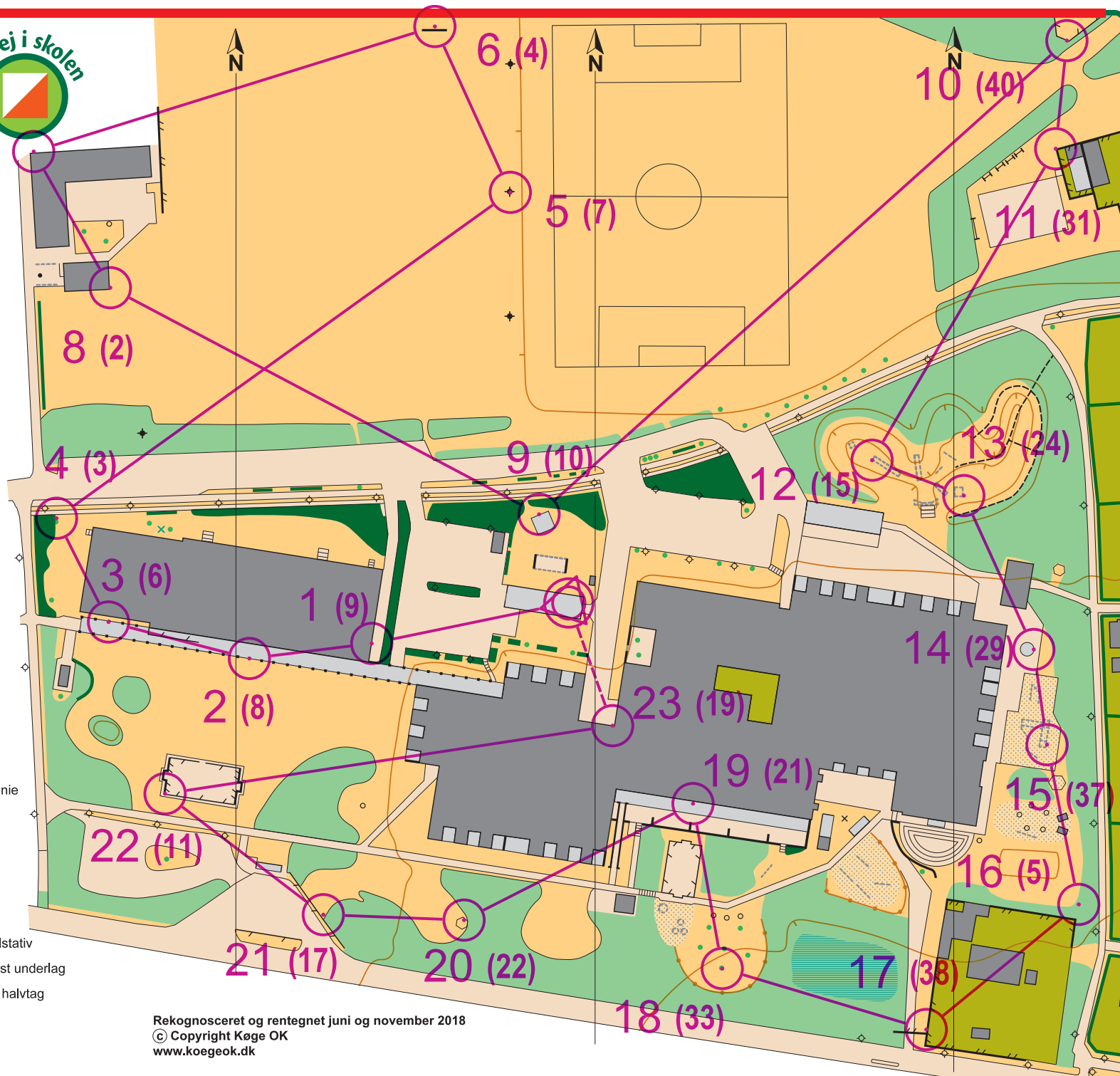


Dansk Orienterings-Forbund

Ejby_poster
Bane 06

SIGNATURFORKLARING

	højdekurve		hegn
	hældningsstreg		højt hegn
	dige		bygning lukket
	sten		bygning åben, halvtag
	sand		bygning omrids
	mose		halvtag omrids
	brønd		have, privat område
	græs		kanter, begrænsningslinie
	skov		trappe
	træ, busk		høj lysmast
	bede, tætte buske		stolpe eller flagstang
	hæk, buske		lygtepæl
	sti		bålplass
	bro		legeredskab eller cykelstativ
	mur		asfalt, fliser, singels, fast underlag
	høj mur		piller/understøttelse af halvtag
	brønd		meridian
	bænk		



Rekognosceret og rentegnet juni og november 2018
© Copyright Køge OK
www.koegeok.dk