

Sådan gør du

Du skal finde 20 poster og en bonuspost ved hjælp af kortet på den anden side. Ved hver post skal du finde det billede, der passer til stedet. Skriv billedets bogstav ud for postens nummer i skemaet. På den måde kan du eller din turleder kontrollere, at alle har været ved alle de rigtige poster.

Få Historien bag navnet mens du er på tur

Ved hver post kan du få viden om den historie, der skjuler sig bag navnet. Ikonerne herunder viser hvad du kan gøre på stedet:

1. Læs mere på mobilen

Læs mere på www.koegearkiv.dk på din mobil eller computer. Følg link til "Find vej..." fra forsiden. Det kræver at din telefon er sat op til at gå på nettet, og har et fornuftigt abonnement, så det ikke bliver for dyrt.

2. Hør historien på stedet

Hør historien om stedet direkte på mobilen. Du kan også hente historien som mp3-fil og overføre til din mobil eller mp3-afspiller inden du tager hjemmefra. Det sparer både tid og penge. Hent lydfilerne på www.koegearkiv.dk under "Find vej...".

3. Find vej med GPS

GPS er en anderledes og sjov måde at finde vej på. Historieskolen Clio ved Køge Arkiverne har GPS'er som gratis udlånes til turene. GPS-koordinaterne står ud for hver post i folderen og alle poster kan desuden frit downloades fra www.koegearkiv.dk - Se under "Find vej...".

4. Få en sms med historien om gadenavnet

Husk at du også kan få historien om Køges gadenavne, mens du er på farten. Når du er på tur og har fået øjnene op for de skjulte historier, så er dette et tilbud om at komme bag om gadenavnenes historie.

Send en sms med teksten [clio gadenavn] til 1231.

Send f.eks. **clio vestergade** til 1231

Find vej i skolen - lærervejledning:

Du kan bruge turen i idræt, dansk, matematik, tværfaglige forløb og selvfølgelig i historieundervisningen. Hent supplerende oplysninger på koegearkiv.dk under "Find Vej" samt www.findveji.dk og få ideer til det videre arbejde i klassen.

Find vej i Køge og få Historien bag Navnet...

Post 1: Manufakturgården

Vil du vide mere om historien bag Manufakturgården, hvor der blev fremstillet over 10.000 ruller sejldug til flåden? Tordenskjold har sikkert brugt sej! fra Køge.

Send en sms med teksten [clio manufaktur] til 1231.

55°27'22.84"N

12°10'49.64"Ø

Post 2: Richters Gård

Vil du vide mere om Richters Gård, den gamle gård med den hvide dame? Send en sms med teksten [clio richter] til 1231.

55°27'25.87"N

12°10'44.45"Ø

Post 3: Skt. Gertrudsstræde

Hvem var hende der Gertrud mon?

Vil du vide mere om hvad Skt. Gertrudsstræde kommer af?

Send en sms med teksten [clio gertrud] til 1231.

55°27'30.31"N

12°10'43.60"Ø

Post 4: Lovparken

Navnet Lovparken har en overraskende betydning, som ikke handler om lovgivning eller Grundloven, som mange ellers tror.

Vil du gerne vide mere om hvad navnet Lovparken kommer af?

Send en sms med teksten

[clio lov] til 1231.

55°27'37.74"N

12°10'53.81"Ø

Post 5: Kirkestræde

Vil du vide mere om Kirkestræde, gaden med Danmarks ældste daterede bindingsværkshus?

Send en sms med teksten [clio kirke] til 1231.

55°27'28.47"N

12°10'55.92"Ø

Post 6: Katekismusgade

Førhen skulle alle skolebørn kunne deres katekismus, ellers fik de øretæver. Kan du din katekismus? Vil du vide mere om Katekismusgade, så send en sms med teksten [clio kat] til 1231.

55°27'31.12"N

12°10'57.70"Ø

Post 7: Tøxens Skole

Vil du vide hvorfor skolen hed Tøxens Skole? Du kan næsten regne ud, at den er opkaldt efter en mand. Men hvem var han?

Send en sms med teksten [clio tøxen] til 1231.

55°27'36.17"N

12°11'2.73"Ø

Post 8: Quistgaardsvvej

Bag navnet Quistgaardsvvej gemmer der sig et tragisk dødsfald fra en krig, som Danmark var med i. Vil du vide mere om Quistgaard? Send en sms med teksten [clio quist] til 1231.

55°27'42.52"N

12°11'9.43"Ø

Post 9: Norske Løve

Lever der løver i Norge? Vil du vide mere, så se her!

Send en sms med teksten [clio norske] til 1231.

55°27'37.96"N

12°11'4.56"Ø


Post 10: Bjerggade

Bjerger i Køge? Nej vel! Men hvad er så historien bag dette misvisende navn? Få mere at vide om Bjerggade.



Send en sms med teksten [clio bjerg] til 1231.

55°27'35.13"N

12°11'6.74"Ø



Find vej i Køge og få Historien bag Navnet...



Post 11: Accisevej  

Accise er en afgift på varer. Men hvad har det med gadenavnet at gøre? Vil du vide mere om Accisevej?

Send en sms med teksten [clio accise] til 1231.

55°27'34.03"N

12°11'6.11"Ø

Post 12: Køge Huskors  



Køge Huskors er berømt og berygtet langt ud over Køge.

Vil du vide mere om Køge Huskors, hvor mange kvinder blev brændt på bålet?

Send en sms med teksten [clio kors] til 1231.

55°27'24.25"N

12°10'57.85"Ø



Post 13: Svogers Gård  

Vil du vide mere om huset med det underlige navn Svogers Gård?

Send en sms med teksten [clio svoger] til 1231.

55°27'22.96"N

12°10'57.41"Ø



Post 14: Apoteket  

På apoteket i Køge kunne man i 1600-tallet købe "Harespring", Hjortens hjertebein, ulvelever, og fedt, hud samt kranier fra mennesker. Vil du vide mere om Apotekets historie?

Send en sms med teksten [clio apotek] til 1231.

55°27'21.47"N



12°10'56.76"Ø

Post 15: Grisegården  

Vil du vide mere om gården med det mærkelige "kælenavn" grisegården? Send en sms med teksten [clio gris] til 1231.

55°27'19.19"N

12°10'59.01"Ø

Post 16: Fændediget  



Betydningen af dette navn er blevet diskuteret. Vil du vide mere om Fændediget og om hvad det kommer af?

Send en sms med teksten [clio fd] til 1231.

55°27'14.98"N

12°10'56.21"Ø



Post 17: Høllingers Bro  

Høllingers Bro fik navn efter en kendt borger fra Køge. Vil du vide mere om Høllingers Bro?

Send en sms med teksten [clio bro] til 1231.

55°27'10.33"N

12°11'2.37"Ø

Post 18: Strandvejen  

Den særprægede vej, er den ofte blevet kaldt. Vil du vide mere om hvorfor Strandvejen kaldes sådan?

Send en sms med teksten [clio strand] til 1231.

55°27'14.59"N

12°11'51.35"Ø

Post 19: Blegdammen  

Blegdammen var oprindelig byens blege-plads. Den har skiftet rolle fra et sted man gik på "kærlighedsstien" til at være en meget anvendt trafikåre gennem Køge.

Vil du vide mere om Blegdammen? Send

en sms med teksten [clio bleg] til 1231.

55°27'20.35"N

12°10'49.40"Ø

Post 20: Frederik VII  

Alle kender Frederik VII, der står midt i Køge.

Men hvem var det nu lige han var, ham "Frederik

Folkekær", som han blev kaldt?

Vil du vide mere om Frederik VII?

Send en sms med teksten [clio frede] til 1231.

55°27'23.60"N

12°10'53.79"Ø



Find vej i...



Bonus Post U:

"Find vej i Køge-bonusposten"

I gården bag Køge Byhistoriske Arkiv finder du denne ekstrapost.

"Kodeord": -----

55°27'27.99"N

12°10'40.34"Ø

Hvad er Find vej i Danmark?

"Find vej" er en forenklet udgave af orientering. En skattejagt, der bringer dig rundt til skovens, parkens eller byens seværdigheder.

"Find vej i Køge" er en anderledes tur i det

historiske Køge. En skattejagt, hvor gevinsten er sund og sjov motion, historisk indsigt og måske ny viden.

Hensigten er, at få flere ud at

orientere og bevæge sig, og at give et

anderledes tilbud om indsigt i Køges

kulturarv. Folderen kan bruges i skolerne

og af familier og turister i fritiden.

Alle materialer kan findes på www.koegearkiv.dk under Find Vej. Hvis du vil se hvor der er andre ture i nærheden af Køge, kan du se mere på på www.findvej.dk

Denne folder er udarbejdet af Historieskolen Clio ved Køge Arkiverne: www.koegearkiv.dk & www.historieskolen.dk i samarbejde med Køge Turistbureau, Hjerterforeningens Greve-Solrød-Køge Lokalkomite, samt Køge Orienteringsklub og Dansk Orienterings-Forbund under "Find vej i.dk"-projektet.

Kort kan også downloades og printes direkte fra Køge Orienteringsklub: www.koegearkiv.dk Orienteringsforbundet: www.findvej.dk Køge Turistbureau: www.visitkoegel.com samt Køge Arkiverne: www.koegearkiv.dk

Tekst og layout: Lars Kjær, Køge Arkiverne

Fotos: Lars Kjær, Torben Back-Sørensen, Preben Schmidt og Colourbox.com

Historiske tekster: Børge Kjeldsen, Historien bag Navnet 1+2

Indtaling af lydfiler: Lars Nielsen, Køge Turistbureau

Kort: Kurt Dose, Køge Orienteringsklub

Tryk: Grafiskforum.com

Projektet er udarbejdet i samarbejde med og støttet af Skov og Naturstyrelsen, Danmarks Idræts-Forbund, Friluftsrådet, Dansk Orienterings-Forbund og Køge Kommune.



Køge Turistbureau



Køge Arkiverne

